

Przebieg opracowania  
km 0+000,000

droga dojazdowa nr 14

droga dojazdowa nr 14

droga dojazdowa nr 14

0+100

0+200

0+300

0+400

0+500



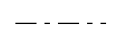


0+600

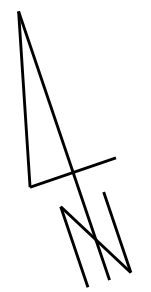
0+700

0+800

0+900

LEGENDA:

-  nawierzchnia utwardzona kruszywem
-  nawierzchnia gruntowa
-  oś drogi
-  krawędź drogi
-  granica pasa drogowego




Wszystkie prawa autorskie zastrzeżone. Zabrania się wykorzystywania, kopiowania lub rozpowszechniania bez zgody właściciela.

Autor opracowania:



**PRO studio**  
Pracownia Projektowa Sp. z o.o.  
ul. Górczewska 181B lok. 507  
01-459 Warszawa

Zamawiający:



Powiat Kielecki  
Starostwo Powiatowe w Kielcach  
ul. Wrzosowa 33  
25-211 Kielec

Tytuł opracowania:  
Przebudowa dróg dojazdowych do gruntów rolnych i leśnych oraz dojazdów do zabudowań w ramach projektu „Scalenie gruntów wsi Mosty, gmina Chęciny, powiat kielecki”

Faza opracowania:  
PROGRAM FUNKCJONALNO-UŻYTKOWY

Nazwa rysunku: Plan zagospodarowania dróg dojazdowych	Data: 02.2015	Nr rysunku: 3.3	Skala: 1:1000
--	------------------	--------------------	------------------

Projektant:	mgr inż. Robert Pietrasik	MAZ/0355/POOD/08 branża drogowa	Podpisał:
Opracowała:	mgr inż. Karolina Gulańczyk	—	