

Gmina Chęciny
Grunty wsi Korzecko



Gmina Chęciny
Grunty wsi Korzecko



Gmina Chęciny
Grunty wsi Korzecko

Nr drogi	Nr działki	Rodzaj nawierzchni	Długość [m]
DD nr 1	10	kruszywo	365.42
DD nr 2	14	kruszywo	395.83
DD nr 3	22	kruszywo	513.64
DD nr 4	27	kruszywo	522.07
DD nr 5	41	kruszywo	371.82
DD nr 6	58	kruszywo	374.22
DD nr 7	34	kruszywo	368.73
DD nr 8	50	kruszywo	290.96
DD nr 9	59	kruszywo	284.28
DD nr 10	57	kruszywo	167.07
DD nr 11	91	gruntowa	120.70
DD nr 12	114	kruszywo	905.48
DD nr 13	119	kruszywo	78.05
DD nr 14	1	gruntowa	1 745.64

Wszystkie prawa autorskie zastrzeżone. Zabrania się wykorzystywania, kopiowania lub rozpowszechniania bez zgody właściciela.


<p>Autor opracowania:</p>  <p>PRO studio Pracownia Projektowa Sp. z o.o. ul. Górczewska 181B lok. 507 01-459 Warszawa</p>	<p>Zamawiający:</p>  <p>Powiat Kielecki Starostwo Powiatowe w Kielcach ul. Wrzosowa 33 25-211 Kielece</p>
---	--

Tytuł opracowania: Przebudowa dróg dojazdowych do gruntów rolnych i leśnych oraz dojazdów do zabudowań w ramach projektu „Scalenie gruntów wsi Mosty, gmina Chęciny, powiat kielecki”

Faza opracowania: PROGRAM FUNKCJONALNO-UŻYTKOWY

Nazwa rysunku:	Zakres inwestycji	Data:	02.2015	Nr rysunku:	2	Skala:	1:5000
----------------	-------------------	-------	---------	-------------	---	--------	--------

Projektant:	mgr inż. Robert Pietrasik	Uprawnienia:	MAZ/0355/POOD/08 branża drogowa
Opracowała:	mgr inż. Karolina Gulańczyk	Podpis:	---

LEGENDA:
 odcinki objęte inwestycją

województwo: świętokrzyskie
powiat: kielecki
jedn. ewidencyjna: 260403_5 Chęciny - obszar Wiejski
Obręb: 0007 MOSTY